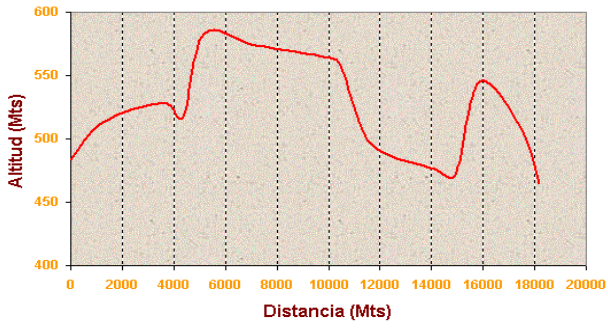


Badostain-Ilundain-Labiano-Zolina-Tajonar



RCP002 (Badostain-Ilundain-Labiano-Zolina-Tajonar)



Descripción Ruta: RCP002 (Badostain-Ilundain-Labiano-Zolina-Tajonar) Valle Aranguren

La ruta comienza en Badostain, para llegar a Badostain salimos de Pamplona por la calle Baja Navarra dirección a Mendillorri. Una vez en Mendillorri debemos de ir al puente que nos permitirá pasar por debajo de la ronda para seguir las indicaciones de Badostain. En Badostain según entramos en el pueblo a mano derecha encontramos una carretera que nos indica "Balsa de Ezkoriz", tomaremos la misma para en una pequeña ascensión nos encontraremos un camino a derecha indicado con marcas de GR en rojo y blanco, este camino es utilizado por los peregrinos de Javier el día de la Javierada para alcanzar el paso de Laquidain, nuestra ruta hasta Ilundain transcurrirá por partes de este camino.

Una vez terminada la ascensión nos lanzamos en un divertido descenso por un tramo de camino con pequeñas rodadas para llegar al cruce con pista, encontramos postes indicadores, al frente y continuando por el camino que veníamos indica a Aranguren, el camino por el que venimos Badostain, nosotros tomamos la pista a la derecha.

Seguimos la pista para encontrar otro cruce en el que tomaremos la dirección Ilundain por el mismo también podemos ir a Aranguren y Laquidain. Este en una fuerte subida nos conduce al alto desde donde tomaremos a nuestra derecha el camino hacia Ilundain, este camino en descenso transcurre por una alfombra verde especialmente agradable en primavera.

Alcanzamos Ilundain en el que nos encontramos la granja escuela agraria, seguimos el camino hasta llegar a la carretera. Junto a la casa de la carretera a la izquierda un poco escondida tenemos una fuente. Tiene truco, debemos introducir la mano en su interior para abrir el grifo.

Tomaremos la carretera que nos llevará a Labiano, la entrada a Labiano la haremos por el sepulcro de Santa Felicia pasando por el pueblo hasta llegar a la iglesia y el frontón donde tomaremos el camino que sale a la izquierda de la iglesia de Santa Maria para tomar la pista que nos conducirá hacia Zolina. Por esta pista transcurre también la ruta RCP001.

Seguiremos la pista común a la RCP001 y RCP002 hasta el cruce donde la uno se desvía a derecha continuando nosotros al frente para alcanzar al pista que sube a la presa de la balsa. En este punto tenemos dos opciones seguir por la pista principal para llegar al pueblo o un camino a izquierda que cruzando el regacho de Zolina nos sube al pueblo.

En cualquier caso en Zolina saldremos a la carretera para en la rotonda cruzar al frente para tomar el camino que sale a la derecha del club hípico para ascender hacia la sierra de Tajonar.

Subiremos por este camino en un fuerte repecho hasta media falda de la sierra para tomar la pista que nos baja a Tajonar.

Gastronomía

En Tajonar Asador Irurena, ubicado en un edificio acogedor, a la entrada del pueblo. En el podemos disfrutar en el de un magnifico Chef que nos deleitara con una comida elaborada donde mezclamos producto tradicional con imaginación y presentación. Precio rondando los 60€ para ocasiones especiales.

C/ San Celedonio, 1 (Tajonar) Tlf. 615442803

Links

http://www.aranguren.es	Página del valle al que pertenecen las villas visitadas
http://sitna.tracasa.es/navegar	Página origen de los planos utilizados en nuestra web
http://www.zolina.com	Club Hípico ubicado en el valle, clases etc.
http://www.geocities.com/flechaamarilla2001/leyenda2obanos.htm	Historia de Santa Felicia y San Guillermo
http://www.fundacion-ilundain.com	Granja escuela Haritz Berri

RCP0002 Badostain-Ilundain-Labiano-Zolina-Tajonar (Resumen puntos referencia)

Km 0. Badostain, a la entrada del pueblo por la carretera de Mendillorri, a la derecha encontramos la carretera que nos marca a "Balsa"

Km 3,658. Tras el corto descenso llegamos a la pista. Al frente iríamos a Aranguren, nosotros tomaremos la pista a la derecha.

Km 4,356. En curva a derecha encontramos un camino que sale a la izquierda que nos llevara a un ascenso, dejamos nuestra pista que sigue al frente y tomamos este camino. Las indicaciones del camino que tomamos en el poste nos marca que vamos hacia Aranguren, Ilundain y Laquidain.

Km 5,187. Tras el ascenso llegamos al collado donde nos encontramos con cruce de pistas a la derecha encontramos un camino que desciende hacia un prado verde. Tomamos este, en dirección a Ilundain.

Km 7,184. Llegamos a Ilundain, para seguir la ruta alcanzamos la carretera y tomamos esta a la derecha en dirección a Gongora y Labiano. En Labiano encontramos la granja escuela Haritz Berri. Justo al llegar a la carretera a mano izquierda encontramos una fuente.

Km 10,048. Nos acercamos a Labiano, en la carretera a nuestra derecha tomamos el desvío que nos introduce a Labiano por el sepulcro de Santa Felicia.

Km 10,446. Seguimos por el pueblo y llegaremos a la Iglesia de Santa Maria o de la Purificación.

Justo en el extremo opuesto del que llegamos tomaremos la calle que nos conducirá a la pista hacia la carretera del vertedero. En este punto coincidimos con la ruta RCP001 que coinciden hasta la siguiente referencia.

Km 11,452. Tras cruzar la carretera y continuar por la pista encontramos otra pista que sale a la derecha, seguimos al frente. Esta pista constituye la ruta RCP001 descrita en esta web.

Km 12,389. Curva a la izquierda al frente sale un camino, lo dejamos y continuamos a la izquierda por la pista que venimos.

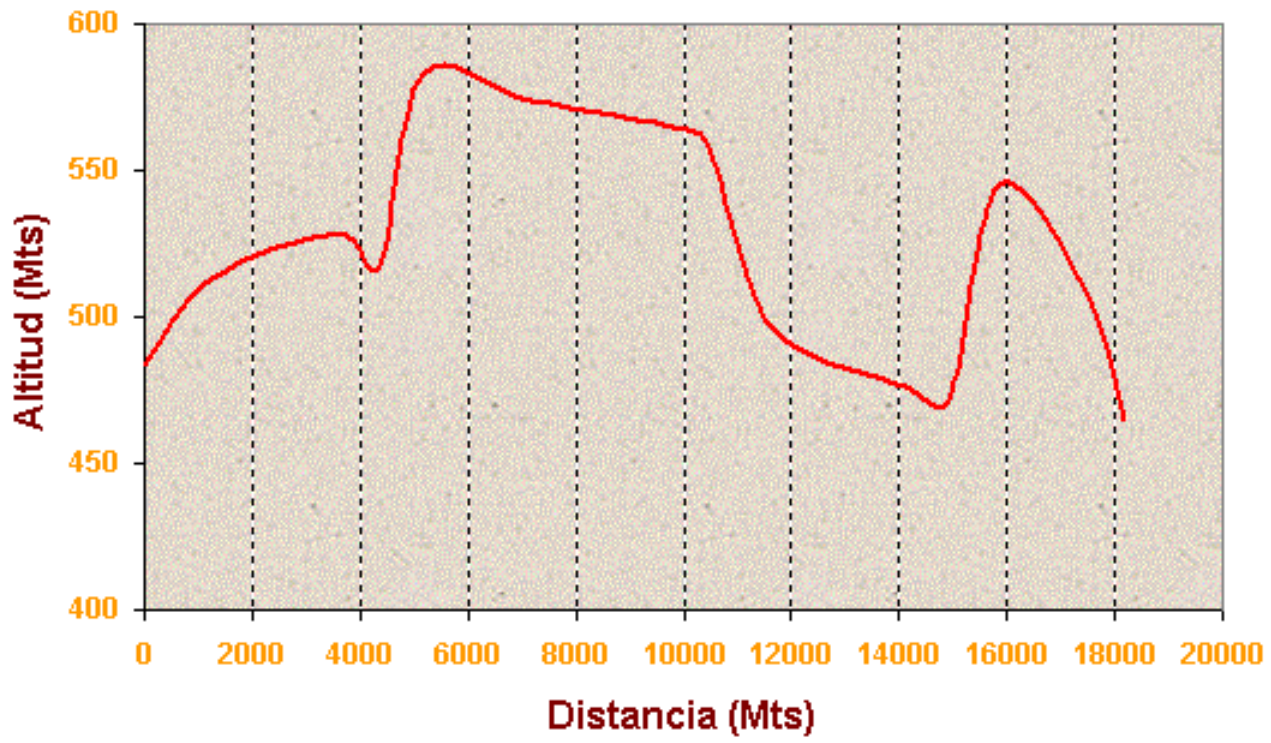
Km 14,107. La pista nos conduce al cruce con la pista de la presa de la balsa de Zolina, unos metros antes de llevar tomamos un camino que sale a la izquierda que nos llevara a Zolina. Cruzaremos el regacho en invierno puede tener cierto caudal. Si se desea no cruzar el regacho en lugar de tomar el camino seguimos a la pista de la balsa y tomamos a la izquierda para llegar a la carretera para tomar el camino que sale de la hípica Zolina.

Km 14,937. El camino nos lleva a pasar por el pueblo y tomamos la carretera que nos baja a la rotonda de la principal. En frente tenemos el club Hípico Zolina tomamos el camino que sale por el lado derecho para afrontar un fuerte descenso.

Km 15,876. Tras la dura pero fuerte ascensión, llegamos al collado, encontramos un camino que sube a la izquierda que no tomamos, seguimos por el camino al frente (Foto 2). Tras unos metros encontramos otro camino que sale a la derecha, lo dejamos y seguimos al frente (Foto 2). Al terminar la ascensión merece la pena una mirada atrás (Foto 1).

Km 17,496. Hemos llegado a Tajonar. Para encaminarnos a Pamplona seguimos las indicaciones que nos llevaran por Poligono Mutilva al Sadar y Avd. Zaragoza.

Badostain-Ilundain-Labiano-Zolina-Tajonar



Punto referencia 1



Km 0. Badostain, a la entrada del pueblo por la carretera de Mendillorri, a la derecha encontramos la carretera que nos marca a "Balsa de Ezkoriz"

Altitud: 484

Dificultad tramo: Ninguna

Comentarios:

Punto referencia 3



Km 3,658. Tras el corto descenso llegamos a la pista. Al frente iríamos a Aranguren, nosotros tomaremos la pista a la derecha.

Altitud: 529

Dificultad tramo: Ninguna

Comentarios:

Punto referencia 4



Km 4,356. En curva a derecha encontramos un camino que sale a la izquierda que nos llevará a un ascenso, dejamos nuestra pista que sigue al frente y tomamos este camino. Las indicaciones del camino que tomamos en el poste nos marca que vamos hacia Aranguren, Ilundain y Laquidain.

Altitud: 517

Dificultad tramo: Ninguna

Comentarios:

Punto referencia 5



Km 5,187. Tras el ascenso llegamos al collado donde nos encontramos con un cruce de pistas, a la derecha encontramos un camino que desciende hacia un prado verde. Tomamos este, en dirección a Ilundain.

Altitud: 583

Dificultad tramo:
Ninguna

Comentarios:

Punto referencia 6



Km 7,184. Llegamos a llundain, para seguir la ruta alcanzamos la carretera y tomamos esta a la derecha en dirección a Gongora y Labiano. En llundain encontramos la granja escuela Haritz Berri. Justo al llegar a la carretera a mano izquierda tenemos una fuente.



Altitud: 574

Dificultad tramo:
Ninguna

Comentarios:

Punto referencia 7



Km 10,048. Nos acercamos a Labiano, en la carretera a nuestra derecha tomamos el desvío que nos introduce a Labiano por el sepulcro de Santa Felicia hasta llegar a la iglesia de Santa Maria y el frontón.



Altitud: 564


Dificultad tramo:
Ninguna

Comentarios:

Punto referencia 8



Km 10,446. Seguimos por el pueblo y llegaremos a la Iglesia. Justo en el extremo opuesto del que llegamos tomaremos la calle que nos conducirá a la pista hacia la carretera del vertedero. En este punto coincidimos con la ruta RCP001 que coinciden hasta la siguiente referencia.



Altitud: 558

Dificultad tramo:
Ninguna

Comentarios:

Punto referencia 9



Km 11,452. Tras cruzar la carretera y continuar por la pista encontramos otra pista que sale a la derecha, seguimos al frente. La pista que dejamos es punto de referencia de la ruta RCP001 descrita en esta web.

Altitud: 502

Dificultad tramo: Ninguna

Comentarios:

Punto referencia 10



Km 12,389. Cruza a la izquierda al frente sale un camino, lo dejamos y continuamos a la izquierda por la pista que venimos.

Altitud: 487

Dificultad tramo: Ninguna

Comentarios:

Punto referencia 11



Km 14,107. La pista nos conduce al cruce con la pista de la presa de la balsa de Zolina, unos metros antes de llegar a esta tomamos un camino que sale a la izquierda que nos llevará a Zolina. Cruzaremos el regacho, en invierno puede tener cierto caudal. Si no se desea cruzar el regacho, en lugar de tomar el camino, seguimos a la pista de la balsa y tomamos a la izquierda para llegar a la carretera para tomar el camino que sale de la hípica Zolina.

Altitud: 476

Dificultad tramo:
Ninguna

Comentarios:

Punto referencia 12



Km 14,937. El camino nos lleva a pasar por el pueblo y tomamos la carretera que nos baja a la rotonda de la principal. En frente tenemos el club Hipico Zolina tomamos el camino que sale por el lado derecho para afrontar un fuerte ascenso.



Altitud: 471

Dificultad tramo: Alta

Comentarios:

Punto referencia 13



Km 15,876. Tras la dura y fuerte ascensión, llegamos al collado. Encontramos un camino que sube a la izquierda que no tomamos, seguimos por el camino al frente (Foto 2). Tras unos metros encontramos otro camino que sale a la derecha, lo dejamos y seguimos al frente (Foto 3). Al terminar la ascensión merece la pena una mirada atrás (Foto 1).

Punto referencia 14



Km 17,496. El camino se bifurca, la pista del frente nos conduciría hacia el depósito de agua de la sierra, junto a Noain. Nosotros tomaremos el camino de la derecha que nos bajará a Tajonar.



Altitud: 507

Dificultad tramo: Alta

Comentarios:

Punto referencia 15



Km 18,166. Hemos llegado a Tajonar. Para encaminarnos a Pamplona podemos seguir las indicaciones que nos llevarán por Polígono Mutilva al Sadar y Avd. Zaragoza.

Altitud: 465

Dificultad tramo: Ninguna

Comentarios:



Altitud: 545

Dificultad tramo: Alta

Comentarios: